МКУК «Пижанская ЦБС»
Пижанская центральная библиотека
им А.Ф.Краснопёрова



Легенды и мифы Пижанского района

2

16+

Пижанка
2021

ББК 82 (2Рос – 4 Кир)
Л38

Составитель О.П.Груенко, зав.отделом обслуживания Пижанской ЦБ им. А.Ф. Краснопёрова

Легенды и мифы Пижанского района [Текст]/ Пижанская ЦБ им.А.Ф.Краснопёрова; сост. О.П.Груенко.- Пижанка, 2021.-84 с.

Печатается по изданию 2015 г

© Пижанская центральная районная библиотека им.А.Ф.Краснопёрова

Оглавление

От составителя 3

Названия деревень и их происхождение. 5

Легенды о природных местах..... 36

Плохие места..... 60

Летаргический сон..... 65

Белая лошадь..... 66

Привидения..... 69

Тулувер..... 75

Клады 76

Путешественники во времени..... 78

Использованная литература

1. Васильев В.М., Саваткова А.А., Учаев З.В. Марла-рушламутер. Марийско-русский словарь.-2-е издание, с изменениями.- Йошкар-Ола; марийское книжное издательство, 1991.-512 с
2. Галкин И.С. Тайны марийской топонимики.- Йошкар – Ола: Марийское книжное издательство, 1985, 96 с.
3. Головин П.С. Родные просторы (авторская рукопись). Очерки истории Пижанского района Кировской обл.-222 с
4. Книга вятских родов: в 3т./Автор –сост. В.А.Старостин; Прав. Киров.обл., Департамент культуры Киров.обл., Киров. ордена Почёта гос. универс. обл. науч. б-ка им А.И.Герцена.- Киров : О-Краткое, 2012.
5. Энциклопедия земли Вятской. В 10 т.Т1. Кн. 2. Сёла. Деревни.-Киров: Обл.писат.организация. Администр.Кировск.обл, 2002.- 637с.- (Откуда мы родом)
6. Районная газета «Знамя Ильича», «Сельские вести»

От составителя

Уважаемые читатели, перед вами второй сборник легенд и мифов Пижанского района. В этот раз мы решили посвятить его легендам, объясняющим названия наших населённых пунктов.

Всё дальше от нас год рождения той или иной деревни. И, к сожалению, всё меньше и меньше их становится. Откуда пошло их название? Кто и при каких обстоятельствах основал деревню? Мы пытались ответить на эти вопросы не только правдиво, но и интересно.

Мы благодарим корреспондентов газеты «Сельские вести» за материалы в рубриках «Далёкое – близкое» и «По тропинке от А до Я». Некоторые из их работ мы поместили в брошюре.

Конечно же, мы не смогли найти информацию обо всех, когда – либо существовавших поселениях. Их было очень много. Но почитать даже о немногих из них довольно любопытно. Настолько наши предки были трудолюбивы и легки на подъём.

Со старыми знакомыми Тулувером и привидениями вы тоже встретитесь. А также узнаете про новые места, по которым не желательно ходить не только глубокой ночью, но и в полдень.

О.П.Груенко
Зав отделом обслуживания
Пижанской ЦБ им. А.Ф.Краснопёрова

ДЕРЕВЕНЬКА ОСОКОВО

Родная моя, деревенька Осоково
К тебе прихожу я, забыв про дела
Здесь детство моё пронеслось босоногое,
Здесь юность моя незаметно прошла.

Деревня моя, моя малая родина
Стоял здесь когда-то родительский дом
Теперь уже нет ни единого домика
Лишь старый колодец скрипит журавлём.

Здесь нет ни двора, ни забора, ни столбика
На месте домов колосятся хлеба
Но ты и теперь моя малая родина
Мне также, как прежде мила и нужна.

И если порою взгрустнется немножечко
К тебе я приду, и меня ты поймёшь
Посижу у колодца, помолчу потихонечку
И вспомню о том, что уже не вернешь.

К. Порошина

А у наших соседей в Советском районе была деревня Долбилино на реке Талице. В лесу стояла. Так люди боялись из неё выходить. Оборотни жили в лесу. Давно это было, после войны ещё. Волков много развелось. Вот однажды слышат жители, что свадьба где-то гуляет. Вечером-то не пошли, а утром посмотрели – кругом следы волчьи. А однажды охотники волчицу подстрелили – подошли, а это женщина лежит.

Страшная история! Вот только слышала я, что оборотня простой пулей не убить. Хотя, однажды на Алексеевской ярмарке в Котельниче один охотник сказал мне, что у нас по Пижемской стороне есть места, где «отдыхает Гоголевский «Вий»». Так что, подумайте, прежде, чем посещать Пижемский заповедник. Берегите себя! ☺

День был тихий. Шли,о чём-то болтали и вдруг резко поднялся ветер. Да такой сильный, что деревья гнулись к земле. Они как могли отворачивались от ветра и вдруг увидели перед собой дорогу, очень широкую. Деревьев на дороге нет вообще, а те, что на обочине как-бы приклонились к дороге. Друзья посмотрели на дорогу, а там едет на огромной лошади статный и очень большой богатырь. Лошадь блестела сбруей, всадник богатырь был в шлеме, одежда как из старинной книги о богатырях – сапоги, кольчуга, в руках меч. Друзья очень сильно испугались и быстро отбежали за ёлку. Когда богатырь проезжал мимо них, то услышали храп лошади.

Вот богатырь исчез из поля зрения и лес превратился в обычный. Никакой дороги, вокруг валежник, ветра тоже не стало.

Вообще, считается, что раньше существовали цивилизации всевозможных существ, которых мы сейчас относим к диковинным, потусторонним силам. Цивилизация русалок, оборотней, кикимор. Вспомните навье царство Древней Руси.

Хотя русалок видели ещё и в прошлом веке. На реке Кошумерь (Павловская сторона) омут был глубокий. Так вот там рыбаки видали русалок. Гребни у них были золотистые, в темноте блестят. Как увидят людей – ныряют в омут. Мы в 9 классе шли в Рождество гадать – увидели огненный шар. Он приземлился именно в этом месте.

Названия деревень и их происхождение.

Несколько столетий назад существовали вполне определённые правила названия сёл и деревень. Сёла обычно именовались по названию их храмов или владельцев. (Само понятие «Село» - однокоренное с глаголом «селить»: сажать оседло, обзаведясь домом и хозяйством.) Деревни же получали имена как от владельцев, так и от имени проживающих в них крестьян, причём деревни в один, два дома были тогда не редкость. («Деревня» - от слова «драть» - пахать лесную дерновину. Первоначально – место. Очищенное от леса для пашни). В 16 веке деревней называли участок земли с одним-несколькими дворами при распахиваемой пашне. Говорили «жить на деревне». Деревни состояли только из изб жителей и были лишены церкви и господского дома.

Очень часто деревни брали своё начало от названия местности, от её особенностей.

д. Ахманово.

Когда-то давным-давно в Вятской губернии, Яранского уезда, в сорока верстах от Яранска, на берегу реки образовалась деревенька, название которой появилось само собой. Однажды проезжающий мимо купец, подойдя к берегу реки и увидев неописуемую красоту местности, воскликнул, «Ах-ма», отсюда и появилось необычное название нашей деревни.

Вначале Ахманово было только улица Заречная, позже к ней присоединили деревню Онучино, Добрышино, Петухи образовавшие улицу Труда. Онучино основано Муравьёвыми, Петухи Секериными, в старой части жили Сусловы, Рыковы. Улица Советская, Молодёжная и Южный переулок образовались позже из жителей окрестных деревень, которые считались не перспективными.

д. Озеро.

С Ахмановским озером краеведы связывают немало загадок, тайн. Записаны они были в разное время со слов местных жителей, и сейчас уже трудно убедиться в том, где в этих рассказах вымысел, а где, правда. Предание гласит о том, что в XVII-XVIII веках неподалеку от озера проходил крупный торговый путь, и купеческие обозы с товарами часто подстерегали у озера лихие люди-разбойники, добро отнимали, а купцов и их слуг бросали в озеро, на глубину десятки метров. Те, нахлебавшись водицы, погибали.

Ещё одна страничка жизни деревни Озеро – период крепостничества. На берегу озера располагалась усадьба помещика Залесского. Сейчас на месте бывшей усадьбы по берегу озера раскинулся лес. Но старожилы помнят, что в былые годы, в этом лесу встречались яблони, задичавшие посадки садовой земляники, можно было даже определить форму куртин (клумб), гряд. По рассказам, помещик Залесский был «себе на уме», любил кутить, играть в карты.

носили в дореволюционное время – лапти, рубаха – косоворотка, какая-то шляпка не первой свежести, котомка через плечо. Когда спросил, куда он идёт один в такую рань, он ответил, что идёт от д. Макарёнки к Чесноковской мельничной запруде на р. Иж. Там когда-то была мельница, до сих пор знатко это место. Этот старик шёл туда на рыбалку, за пескарями.

Он прошёл мимо меня, а я ещё долго не мог понять, где на р. Иж мельница. Это потом я уже сообразил, что старик почему-то с прошлого оказался в нашем времени, и поэтому решил порыбачить на старой запруде, которой давным-давно нет!

Ещё похожий случай произошёл с моим другом, тогда мы жили в д. Ромаши.

Друг и его сосед ушли в лес, Верхо – Помаселинский. По нашим меркам это довольно таки приличный большой лес, который плавно переходит в Яранский район, там его называют Шалагинским лесом.

Так вот, этот лес частенько пугает грибников и ягодником своими явлениями. Многие в этом лесу плутают, долго не находя дорогу домой. Когда нечистая сила «путает», то дорога перед путником становится очень натоптанной, грибов и ягод хоть косой коси. Даже те, кто часто посещает этот лес, бывает, выходят не туда, куда идут.

Мой друг и его сосед собирали грибы и оказались ниже дороги, к речке Пуртовлянке. А как раз эти места славятся своими чудесами.

травой. Мой кто-бы, тайёлы дерекни Озеро, жила ещё одна помещица – Фёкла Державина. Сама помещица проживала в городе Яранске, бывая в поместье наездами. Говорят, барыня была большая любительница выращивать цветы «диковинные», названия, которых крестьяне не запомнили. Бывая подростком на этой поляне, меня всегда удивляло обилие очень крупных цветов – колокольчиков, и самая крупная земляника в лесу была на барской усадьбе. Может быть, это нам своего рода привет из прошлого посылает помещица – Фёкла Державина. Место, где было расположено поместье, до сих пор называют в народе барской усадьбой. Вокруг усадьбы вырос лес, да и саму поляну с годами затягивает лесной порослью. Говорят, что где-то в лесу зарыт чугун с золотом, наследство помещицы. Приезжали потомки, искали не нашли. Жители деревни пытались тоже отыскать этот чугун – безуспешно. А, может быть, и не было никакого чугуна с золотом?

д.Безводное

Согласно истории, после взятия Казани в 1552 году войсками Ивана Грозного значительная часть марийских войск и населения добровольно перешли на сторону русских, помогали русским войскам в разгроме татарских ханов и феодалов. Однако некоторая часть населения осталась враждебной к русским, марийцы нападали на русские отряды и мирных поселенцев. Эти набеги продолжались до конца 16 века, то есть в 1584

Репина З.П. и Кузнецова А.М. в войну пошли на колхозное поле набрать немного соломы. Идём зимой по полю, а навстречу прямо на них бежит огромный бык. Зина верёвкой с кольцом стукнула по голове быку и он рассыпался на золотые монетки. Они испугались и убежали.

Путешественники во времени

Старожилы рассказывают, что между прошлым и настоящим есть какая-то связь. Иногда прошлое может оказаться в нашем времени.

Об этих явлениях рассказал житель д. Н.Шеглаево Бахтин О.М.

В один из летних дней бригадир дал мне наряд на работу: привезти на лошади жердин. На следующий день я рано утром запряг лошадь и поехал к лесу. День стоял тихий и безветренный, туман ещё полностью не рассеялся. Вижу, впереди шагает навстречу мне старичок с деревянной удочкой. Одежда показалась мне очень странной. Такую одежду деревенские жители

гдля закрепления за русским государством марийского края и безопасности русских поселений в наших краях были построены города-крепости: Яранск, Уржум, Царевосанчурск (ныне Санчурск). И по нашим местам проходила казачья линия обороны, защита от набегов марийцев и татар. С покорением этих народов необходимость в защите русских поселений отпала. Казачьи поселения были превращены в обыкновенные крестьянские без всяких привилегий, им было присвоено звание «вольные». К таким «вольным» относилась и наша деревня Безводное. (Из рассказа внучки купца Пермякова А.Г. Натальи Валерьевны Быковой, проживающей в г.Екатеринбурге).

Дед Пермякова А.Г., безводнинского купца, был из беглых из войска Емельяна Пугачева. В войске служило много жителей из Пермской губернии. Когда в 1774 г его разбили царские войска под Казанью, бывшие воины побежали домой. Для пермских была прямая дорога домой: Казань – Йошкар-Ола – Яранск – Вятка – Пермь. По дороге часть беглых «осела» во встретившихся деревнях и селениях. В Безводном их стали звать «пермяками», потом Пермяковыми. В Пехтануре осели Мотовиловы, выходцы с завода Мотовилиха, что под Пермью. Безводное и другие деревни были небольшими, до революции дворов по 25.

Название деревня Безводное, согласно легенде, получила в связи с тем, что в деревне грунтовые воды были очень глубоко, чтобы достать воду, надо было копать колодцы саженей в семь, а то и больше.

дом увезли в д. Мельниково Русско – Шуйминского с/совета.

Покупатель начал пилить на дрова брёвна старого дома. И вдруг, из одного бревна посыпались золотые монеты, сверкая на солнце. Хозяин сначала не поверил своим глазам, побежал звать жену и домочадцев. Но, когда прибежали, следов золота уже не осталось: они как – будто сквозь землю провалились. Не зря говорят, что клады не ко всем идут в руки.

Дом разобрали, увезли, а местные ребятишки затеяли игру на пустыре возле дома.

Один из мальчишек случайно отковырнул закладной камень и обнаружил глиняный горшочек, доверху набитый каким-то «хламом». Подбежали другие мальчишки, стали спорить, что там может быть. Неподалёку проходил взрослый дядя и решил воспользоваться моментом, быстро сообразив, что там можно найти что-то ценное. Ребятам сказал, что этот позеленевший горшок может быть опасным и забрал себе.

Потом деревенские жители много раз видели, что тот часто ездит в Казань. Говорили, что меняет золото на товар или на деньги.

Те, кто тогда, в 30-е годы услышали про баню и берёзу, говорят, что у них на участке возле бани росла берёза. Вероятно, там зарыт ещё один тайник с золотом. Многие пытались найти, но до сих пор удача никому не улыбнулась. А теперь уже и берёзы нет и баня давно развалилась, и всё поросло кустарником и высокой

высоко в небо и улетел дальше в лес Кисот. От страха он сразу вспотел, закурил и побежал дальше.

Лежнин Ю.А.

Задержались мы с молотобойцем в кузнице долго. Была зима. Время позднее. Только собрались домой и вдруг из под горна вылетел пучок искр и исчез под потолком. Кузница находилась в здании церкви.

Клады

Соколова Т.Д. в дореволюционное время в деревнях часто соседствовали бедные и богатые. Богатые особо не «высовывались» со своим богатством и, бывало, с первого взгляда не отличишь – богатый ли человек или середнячок. А когда случилась революция, то богатым слыть стало опасно: с этих пор богачи стали прятать свои сокровища в укромные места.

В д. Юльял был такой крепкий хозяин. Вмиг он стал «кулаком» и врагом народа. В одну из ночей его арестовали и увезли незнамо куда. Он даже не успел жене рассказать о тайниках, куда схоронил своё золотишко. При посторонних людях особо не разговоришься на эту тему, но кое-как пытался намекнуть. Что в усадьбе есть укромные места, и жена услышала что-то про баню и берёзу.

Хозяин домой уже не вернулся, жена во время войны умерла. Ничего не знавшие дети продали дом – он был уже старый и годился только на дрова. Разобранный

По другой версии – в засушливые годы грозовые тучи «разбивались» о тумшинский увал, расходились на реки Кермеж и Шуду, и дождь не проливался на деревню.

д.Алехино.

Изначально деревня Алехино носила название починок Водный. Героем Отечественной войны 1812 года был некий Алехин. В награду за храбрость ему были дарованы земли в Вятском крае. На усадьбе в 240 десятин была образована усадьба «Алехино». Из деревень Пермской и Казанской губерний он привез крепостных: Пермяковых, Командировых, Чумаковых, по рассказам старожилов, выменял на гончих собак. Вся деревня, около 40 дворов и более 200 человек населения принадлежали помещику. После освобождения крестьян в 1861 г название усадьбы осталось за деревней.

д. Безруково

ДеревньБезруково целых три. Называются они Большое, Малое и Среднее Безруково. Кто и почему так назвал деревни не понятно. Раньше они назывались Шадран – сола (Большое Безруково), Немец – сола (Малое), Онис – сола (Среднее Безруково). И если с Онис-сола всё ясно. Основал какой-то Анисим. С Шадран-сола более-менее понятно. В переводе с марийского Шадыран – рябой. А вот какой немец основал Малое Безруково? Загадка!

д.Ерши

21.09.2013 **Л. СТАРЧЕНКОВА.**

«Деревня на лугах» - так в переводе с марийского языка называлась в далёкие времена д. Шудокаракнур, теперешняя Ерши. Переименована она где-то в 1800 году. Вероятнее всего получила название по причине большого количества ершей в местной речке Шуде. По переписи 1891года в Ершах было 29 дворов. Все жители носили фамилию Зыковы.

д.Кутузы

01.02.2014 **Л. СТРАЧЕНКОВА.**

Появилась деревня более 130 лет назад и называлась селом Зыковым. Датой возникновения считается год начала постройки церкви. Первая – деревянная – была заложена в 1882 году, закончено строительство в 1884 г. Самая большая служба была в Троицу, в престольный праздник в приходе – отсюда ещё одно название села – Ново – Троицкое.

д. Пичанур

30.08.2014 00:00 **Л. СОЛОМИНА.**

История деревни, находящейся в пяти километрах от Русской Шуймы, началась в 1960 году после слияния Большого и Малого Пичанура.

«Пич» в пер с мари – «дремучий»

попросила остановиться. «Ты поедешь, а в зеркало заднего вида не смотри». Он поехал, в зеркало, конечно же, посмотрел. А кладбище всё горело огнём!

Тулувер

В д. Третий Ластик посреди улицы стояла большая липа с дуплом. И часто жители наблюдали, как сверкающий сноп огня- Тулувер около полуночи или вылетал или влетал в дупло. Пожилые люди даже днём близко к этому дереву не подходили.

В Третьем Ластике Ошаева Мария работала конюхом. Так как лошади были заняты на перевозке допоздна, кормили и поили их уже ближе к полуночи. А утром старались опять же до начала работы успеть накормить. И очень часто наблюдали Тулувера , вылетающего из конюшни. Или мелькали какие-то чёрные тени. А лошади к утру бывали потные и растревоженные, гривы у всех перепутанные, как будто кто-то ими играл.

Кардаков П.П., житель д.Третий Ластик в молодости шёл на вечёрку в Пижанцы. Так случилось, что он отстал от группы парней. Думал туда добегу один, а обратно уже пойду вместе со всеми. Идёт, торопится очень, чтоб не опоздать к началу. Только дошёл до опушки леса Мукшем, как из земли вырвался огромный столб, брызжущий огнём. Тулувер взлетел

часов дня – он скучает по людям – кладбище – то там не сделали и он лежит один.

Множество загадочных явлений происходит или во время смерти и похорон, или после.

В д. Чесноки проживал старик, который жил один и со временем ослеп. Сын увёз его к себе в Киров. Года 3-4 назад старик помер, а «похоронная» одежда сталась в деревне. Решили его похоронить на кладбище в с. Никулята и приехали домой, в д. Чесноки, чтобы всё подготовить к траурному дню.

Благополучно доехали на своей машине до д. Н.Щеглята, а дальше дороги нет – была зима и в нежилую деревню дорогу не гребли. Дальше вместе с женой решили ехать на лыжах. Когда дошли до конца д. Чесноки. То сын неожиданно увидел белое облачко, размером похожее на футбольный мяч. Облачко сопровождало их до самого дома. Летело оно не высоко, примерно в полдерева высотой. Плавно облетело вокруг дома и усадьбы и направилось в сторону Никулятского кладбища, где должны были похоронить усопшего.

Сын до сих пор уверен, что это была душа умершего папы, которая прилетела на родину вместе с родственниками.

Царегородцев И.А.

Ехал на машине, возил песок. Проезжал мимо кладбища у г.Советска. Стоит женщина. Голосует. Я остановился, посадил её. Едем, разговариваем. Она

д.Русская – Шуйма

Деревня основана в 1850 – 1890-х годах, прежнее название : Христолюбово (до 1913 года). И речка, на которой стоит деревня носит это же название.

Первые жители Аксинья и Лазарь, позднее с р. Вятки переехали Шустовы: Антон Дмитриевич, Николай Антонович и Гавриил Николаевич. Вначале было три двора, до 1918 г – от 19 до 31, земля принадлежала помещику, который жил в д. Ахманово

После установления Советской власти деревня стала называться Русская Шуйма. В отличии от Мари Шуймы (Большой Шуймы), расположенной в 8 км от Русской Шуймы.

Всего деревни с названием Шуйма было четыре. Просто Шуйма (сейчас это деревня Большой ключ или, как её ещё называют, Аптыль). Кстати, у Старостина в Книге вятских родов название деревни указано как Белый ключ и Антель.

Большая Шуйма также ещё называлась Средняя.

Шуйма, к которой мы все привыкли, и называем Русской Шуймой носила название Вятчане.

И была ещё одна Шуйма Русская или Красный ключ у Старостина. Возможно, две последние деревни были расположены почти рядом, и потом одна поглотила другую, а название осталось.Игде-то в деревне должен быть родник! Не зря же она называлась Красный ключ.

«Шуймо» - в переводе с марийского нитка, длиной от пряжи до пола. Может быть, деревни были длинными или просто растянулись как нитка с узелками, как знать.

д. Сидоркино.

06.06.2011 15:20 **Е. ХРИСТОЛЮБОВА**

Когда-то давно основал деревню, выбрав место в лесу, мужик из Юльяла по имени Сидор. Возможно, так всё и было, раньше все жители в деревне были Сидоровыми.

д.Солоял

13.11.2010 17:47 **Т. СКРИПИНА**

"Откуда же такое название деревни?". Точного ответа не было, никто об этом не задумывался и версии возникновения не слышал. Мне понравился ответ Сергея Андриановича: "Слово "ял" в переводе с марийского - "деревня", а "соло" никак не переводится, но звучит очень красиво". Слово "СОЛО" могло обозначать: красота, доброта, хлебосольство, радость, гармония, и не хотелось, чтобы в данном случае оно принимало истинное значение (соло – исполнение произведения одним человеком). Пусть деревня с красивым названием живёт.

А вот по словам Митрофанова В.И. (д.Алёхино) «Сола» - тоже переводится с мари как «деревня», только на разных диалектах. Ближе к Яранску деревня – это «ял», а у нас «сола». А основали её жители из Подчасовни по фамилии Токмолаевы.

д.Тимкино

14.12.2013 Т. **СКРИПИНА.**

Первого жителя деревни звали Тимка, отсюда и название населённого пункта. Он пришёл сюда из Безрукова, двухкилометровый путь через лес

И каждый раз, прежде чем взрослые разрешат нам идти, всегда предупреждали: «Смотрите, ровно в 12 дня не выходите из дома и допоздна не засиживайтесь, а то младенец начнёт плакать и вам до дома не добраться».

А потом, зимними вечерами сидели на печи, и бабушка Катя рассказывала нам разные истории. Про этого младенца она нам рассказала такую историю.

Жила в деревне старая дева. Решила, что если забеременеет от своего возлюбленного, то родит ребёночка, почему-то, замуж она выходить не хотела. Ну, как говорится, Бог дал ребёночка. Родился очень красивый белокурый мальчик. Конечно, она была рада, но радость омрачалась злостью родителей. Они начали ругать и позорить её бесконечно: «Что теперь будут говорить о нашей семье? Какой позор! Принесла в подоле!»

Её так «затюкали», что в один несчастный день она решает убить младенца. Ему уже было около 5-6 месяцев. Задуманное чёрное дело сделала и похоронила своего первенца у берёзок на верхушке оврага Ошмакорем. А односельчанам она сказала, что на этом месте теперь будет новое кладбище. Кладбище здесь так и не открыли, и ребёнок остался один. С тех пор он всё и плачет. Моя прабабушка из д.Юльял жала рожь на поле рядом с оврагом и вдруг услышала детский плач. Когда повернулась к оврагу, то увидела белоголового ребёночка 5-6 месяцев, который полулежал – полусидел, опираясь головой на свои маленькие ручки и громко плакал. Прабабушка, крестясь и молясь, убежала домой. Говорят, что он всегда появляется в 12

И вдруг, совершенно неожиданно, оба сразу услышали (причём очень явственно) плач двух младенцев. Плач медленно и плавно то приближался к нам, то отдалялся от нас к реке. Приближение и удаление было волнообразное: то далеко и глухо, то близко и пронзительно.

Нам стало очень неприятно и жутко, наверное, волосы дыбом встали, а мурашки по телу бегали, это точно. Казалось, что младенцы плачут совершенно реально, а на улице – морозная лунная ночь. От этого становилось ещё страшнее.

Постояли, прислушиваясь к плачу, и поняли, что тут что-то нечисто. Мы, не сговариваясь, сообразили, что нам отсюда лучше «унести ноги» - чем быстрее, тем лучше.

Потом старожилы нам рассказали, что младенцы давным – давно утонули в этом овраге и с тех пор иногда люди слышат их плач.

Пайметова Л.В.

Похожий случай я припоминаю из своего детства.

Мои бабушка и дедушка по маминой линии проживали в д. ЮльялРусско – Шуйминского поселения. Расстояние нужно преодолеть около 2 км, чтобы навестить деда с бабкой.

Дорога проходила через поле, а рядом проходил овраг, именуемый в народе Ошмакорем, что в переводе означает Песчаная река. По краям оврага росли кустарники, берёзки.

преодолевал целую неделю. А дальнейшем его соседями стали переселенцы из Антропова. Местные жители в поминальные дни Тимку вспоминали первым среди усопших.

д.Тумша.

В переводе с латышского означает «темное место». Вятский край в царские годы был местом ссылки. Возможно первыми поселенцами были латыши.

27.12.2001Т. **СКРИПИНА.**

«Деревенька Тумша образовалась примерно в 1860 году. Первые поселенцы её были из Малого Яснура. Построенная ими деревня находилась несколько в стороне от теперешней и называлась Пибай поле. Со временем жители переселились ближе к тракту, что облегчило их жизнь, а новую деревню назвали Тумша»

д.Чертёнки

18.08.2014 15:02Т. СКРИПИНА

И какие только интересные названия не носят населённые пункты! Порой удивляешься, как люди придумали такое, да ещё и поселились в том месте.Название деревни Чертёнки (Безводнинское сельское поселение) упоминается ещё в переписи Вятской губернии 1881 года. Там оно названо как поселение Чертёнков, а также Торкал-полок (слово «полок» в переводе с марийского языка означает «род»). Записей о нём мало, что объясняется малочисленностью населения. Поселение входило в

Зыковскую волость. В конце XIX века почти все жители деревни носили фамилию Тутубалины.По архивным данным, согласно переписи 1891 года, деревня относилась к Крутоложскому обществу. В ней насчитывалось 11 дворов, мужчин – 52.Несмотря на малочисленность населения и необычное название, которое все связывают с нечистой силой, деревенская жизнь текла по тем же законам, как и везде. Семьи были в основном многодетные. Люди занимались сельским хозяйством, трудились в полях, на животноводческой ферме, овчарне, конном дворе.

с.Воя.

Прежнее название Никольское. Расстояние до центра р-на (пгт. Пижанка) 21 км.

«1729г. Ночь. Дремучий лес. Вдоль речки по берегу движется конный обоз из трёх повозок, неожиданно впереди из лесной чащи раздаётся волчий вой. Кони захрапели и остановились. Ехавшие в обозе братья Карповы, привязав лошадей к деревьям, развели костёр на берегу речки и легли спать. Волк продолжал выть, нарушая сон путников. Утром местность между двух холмов и протекающей речкой с холодной чистой родниковой водой братьям понравилась. На лесной поляне они построили дом. Место своего нового жительства назвали Воя, а речку – Войка. Серый хищник стал причастен к появлению новых географических названий. Быль или легенда? Трудно сказать. Она передаётся из поколения в поколение.

огонёк, стоит дом. Зашёл в дом, а там старушка сидит. «Ну, что, солдат, проголодался, устал?» - говорит старушка. Накормила его и говорит: «Давай залезай на печку. Отдохни.» (Было это летом). Залез на печку и уснул, а утром проснулся, лежу на пеньке!

Про белую бабушку говорят и в Ластинской стороне. Если увидеть её на пути, особенно когда по делу куда-то идёшь, можно сразу домой поворачивать. Пути не будет.

Самыми загадочными явлениями в жизни сельских жителей являются рождение и смерть человека. Этими процессами управлять не умели и все полагались на Божью волю. Страшным грехом считалось во все времена убийство младенца.

Бахтин О.М. рассказал о таком случае.

Эта история произошла в середине 50-х годов 20 века. Тогда я был молод, жил в Ромашах. Молодёжи было много и в деревне, и по округе. Все они собирались в клубе д. Чесноки.

Как-то на Святки мы с другом решили сходить вечером в клуб. Пришли, а молодёжь почти вся ушла в д. Низкополье – поиграть, пошутить над соседями. Мы с другом постояли немного и решили уйти домой: до Низкополья топать да топать, а на улице морозно. Светила луна, снег искрился и была такая красивая ночь. Дорога проходила вдоль оврага, который разделяет деревню, а ниже к реке овраг переходит в луга.

полуночи на чердаке дома слышались шаги. Потом эти шаги слышались уже в сенях, открывалась дверь, и шаги начинали слышаться в доме. Кто-то ходил, но при этом никого не было видно. Ни про какой сон уже речи не могло быть, если в тишине ночи кто-то неизвестный и невидимый ходил в доме. И ничем это нельзя было прекратить. Тогда хозяин дома попробовал произвести выстрел из ружья. И только после этого шаги переставали слышаться. Так и повелось у них в доме, семья засыпала только после того, как отец производил выстрел по невидимому существу. Если хозяина по какой-то причине не бывало ночью дома, то семья уходила спать к соседям. У них же был малинник, в который в полдень дети боялись приходить за малиной. Начинались слышаться детский смех, другие голоса и кто-то невидимый опрокидывал ведёрки детей, начинал дёргать за одежду.

Пантелеева А.И. д.Семеево

Давно это было. Ещё прабабушка рассказывала. На Девяту сварили квас и поставили в погреб в 20 литровой бочке. Ночью спать легли, а спали в сенях (чуланах). Ночью слышно как в погребе кто-то пьёт (всасывает). Утром проснулись, спустились в погреб и видят, что бочонок стоит пустой, кваса нету.

Семеев Я.П.

Это было после войны, когда я возвращался домой. Дорога лежала через лес, шёл пешком. Долго шёл, очень устал, проголодался. Вдруг вижу вдалеке горит

Названия не меняются». /И.Т. Куклин «Жизнь по чести и совести»/.

д. Аверино.

Ныне не существует. Родовое имя – Аверя (разг.) – от Валериан. Или от Аверкий – удерживать, привлекать, обращать в бегство./ Книга Вятских родов т.1 В.А. Старостин./ Фамилии: Касьянов, Куклин, Шестаков./

д. Артамоново.

Находилась в 2-км. к северо-востоку от с. Воя на высоком берегу реки Танапавки. Ныне не существует. Родовое имя Артамон – невредимый./ Книга Вятских родов т.1. В.А. Старостин/ Фамилии: Шестаковы, Семухины, Касьяновы.

д.Бахтёнки

17.10.2011 14:55 Т. СКРИПИНА.

Деревня Бахтёнки находится в одиннадцати километрах от Вои. Упоминания об этом населённом пункте есть в архивных записях 1891 года. Тогда это был починок Бахтёнков, который входил в Емакаинское сельское общество, в нём насчитывалось 22 хозяйства. Жили здесь переселенцы из близлежащих деревень. В послевоенные годы люди в деревне трудились в коровнике, на овчарне, также здесь был склад для зерна.



Они отвечают: «Да на свадьбу!» Пустила она их в дом. Стали ребёнка пеленать, а бабушка видит, что ребёнок как-бы большой для младенца. Ноги длинные, руки тоже. Она сразу заподозрила неладное. Попросили чай – поставила. На стол собрала. И решила проверить своих гостей. Уронила ложку на пол – специально. Когда стала ложку поднимать, увидела у гостей вместо ног – копыта. Тогда поняла, что это не настоящие знакомые гости, а белые люди (длинные). Попив чай, эти люди пошли в сторону д. Артемейка на свадьбу.

Репина Л.Ю., д.Шеболово

Мой дед, Кузнецов Александр Фёдорович, сидел под горой в д.Шубино после покоса, отдыхал. Видит идёт солдат в шинели высокий, выше сосен. Подошёл солдат, попросил закурить. Только спросил дед: «Куда идёшь, на Крутую Гору?» Это деревня такая была. И солдат исчез.

Ныне не существует. Была расположена на берегу реки Войки, в окружении лесов. Своё название получила от первого поселенца, которого звали Ермак. Сначала деревня была марийская, потом стали селиться русские и марийцы жили чуть выше. Назвали своё селение Кутюр (Кутыр). Ермаково все стороны в середине деревни. Когда семья поднялась снять, более 6 родов т.1 Фамилии: Бузаковы, Бахтины. 3 дворов.

Привидения

Жил в начале 20-го века в д.Второй Пастин Андрей (Будар) с семьёй. Дом стоял в ермаково все стороны, о некоторомоинном витском человеке:

впереди трактора. Вдруг один из пацанов как закричит:"Стойте!". Руль у трактора вывернул, он ещё немного проехал и остановился. Вылезли мы из трактора, смотрим, а передние колёса над оврагом повисли. Кобыла исчезла и снег перестал валить. Ещё бы немного и перевернулись бы на тракторе, не знаю, живы бы остались или нет. Вытолкали трактор, поехали назад домой и про танцы забыли. Каждый из нас видел эту лошадь, боялись только в этом признаться. Только потом, когда вспоминали этот случай, поняли, что все видели белую кобылицу, ведущую нас к оврагу. Потом ещё не раз слышал рассказы от людей, что именно в этом месте можно заблудиться, потерять ориентир.

Однажды мы пошли в поход с ребятами с ночёвкой. А про эти места слышали, что там белая лошадь кажется. Хотя и не верили в это. В пойме реки Пижанки остановились на ночёвку. Палатки поставили и у костра сели. От реки туман поднимался и вдруг явственно увидели лошадь. Ночью к ней не пошли, а вот утром по тем местам проверили. Никаких след не было.

Пантелеева А.И. д.Семеево

Этот случай был в д. Б.Кулянур. Идут по улице люди, знакомые как-бы моей бабушке. Они спрашивают мою бабушку, можно ли к ним зайти в гости, да ребёнка перепеленать? А бабушка спрашивает: «А вы куда идёте с маленьким ребёнком?»

/В. А. Старостин. Книга вятских родов т.1/ фамилии: Киселёвы, Сусловы, Царегородцевы.

с.Казаково

Село Казаково возникло в 1908 году и насчитывалось в нём 8 дворов. В декабре того же года была открыта Приписная Трёхсвятская церковь в деревянном исполнении. В приход входили деревни Малый и Большой Чектакнур. Меркуши, Князево, Никулёнки, Ожиганово, Полянск. Казаково, Малахово, Мишаево.

Откуда взялось такое название, никто не знает. Но такие слова как Казаково, Сотниково, Ермаки наводят на определённые мысли. Может быть, всё-таки проходили по нашим местам казаки Ивана Грозного. И не такая уж это и легенда, а самая настоящая правда!

д. Килеево(Килеевщина)

Никто в деревне не проживает.

д. Косарята.

Ныне не существует. Родовое прозвище – косарь-косоглазый. Родовое занятие – косарь- человек, который косит траву./ В. А. Старостин Книга вятских родов т.1/ Фамилии: Косаревы.

«Я, ведь, парень с Косарят.
Дам я сдачу всем подряд.
Всё, что вижу, ухвачу
И к себе приволочу».

Шабрикова О.В. стих. «Разрозненность»

д. Криушка.

Ныне не существует. Была расположена среди полей в 5 км к западу от села Вои

Легенда. В деревне жила женщина – гадалка, лёгкого поведения. Со всей округи к ней ходили ворожить. У этой женщины не было одного уха. Люди так и прозвали её: гадалка-кривое ушко, «пойдём гадать к кривой ушке.» Так и произошло название деревни Криушка. (Из воспоминаний Черных Зои Тимофеевны, проживающей в с. Воя).

д. Машарань.

Ныне не существует. Была расположена на берегу реки Войки. «Машар» — прозвище, возможно, связанное с зафиксированным в уральских говорах машаровать — «бушевать, буянить (о пьяном)»; «командовать, распоряжаться», или с машарина — арх. «болотистое место, поросшее елью и березой».

«Та деревня была Машарань.
Красотой по округе сияла.
«Маша – рань»- видно Маша
Там рано вставала».

Шабрикова О.В. стих. «Разрозненность»/

д. Садовая Сосна.

Ныне не существует. Была расположена на берегу реки. Первыми поселенцами были жители с. Воя, которые отправились искать новое место жительства. На месте будущей деревни росли красивые сосны. Отсюда и название деревни: Садовая Сосна.

Во Втором Ластике рассказывали такой случай **Ведерников И.Д. шёл из Никулят, где гостил у родственников, пешком. Было уже темно, идёт мужчина не торопясь. Вдруг нагоняет его белая лошадь, впряжённая в сани. Предложили ему сесть, чтобы доехать вместе. Долго они ехали, ему уж подозрительно стало, что на лошади и так долго едут до деревни. Решил он покурить. И только закурил, осмотрелся, нет никакой лошади и людей. А сидит он на кочке и курит.**

Когда я вспоминаю этот случай, мурашки бегут по телу. Поэтому не хочется называть своё имя и имена друзей. Есть в нашей стороне места, где человек может заблудиться, а иногда и совсем погибнуть, будто какая сила ведёт его на погибель. Собрались мы с друзьями на танцы в Сретенку. Молодые, здоровые, кровь бурлит! Сели на трактор и поехали, а чтобы быстрее доехать, свернули на малую дорогу, через Кугунур. Дело было глубокой осенью. Когда поехали, погода стояла отличная, но ближе к Кугунуру подул ветер, и метель настоящая началась. Снег как горстями кто-то в окно трактора закидывал. И вдруг я увидел впереди трактора бежит беля лошадь, хвостом размахивает, грива на ветру развевается. Не по себе мне стало, смотрю на друзей и они примолкли. Глядят вперёд и молчат, а трактор на полном ходу за этой кобылицей едет .На дорогу никто и внимания не обращает, знаем, что вот она Сретенка , и купол церковный мелькал среди снежной метели. А лошадь скачет и скачет

д. Сотниково. Белая лошадь

«В далёкие годы в деревне, носившей название Тожсолинск,жил урядник по фамилии Сотников, которого убили, в его честь и переименована деревня.» / Соломина. Л. Сельские вести № 104-, 27 сент.- 2014г.- С.3

д. Помасело

Сегодня Нижнее Помасело – это Заречная улица д. Новые Щеглята, но первые упоминания о ней есть ещё в Ревизских сказках (итогах переписи населения) 1795 года, проживала здесь, по тем записям, 81 душа. По переписи 1811 года – 100 душ, изменения составляли 38 душ, эта так называемая миграция.Раньше деревня имела другие названия: Шабриково, Помасела, ПомажСола, у местных жителей сохранилось несколько легенд, связанные с ними.Первая утверждает, что название Шабрикова деревня получила от старинного имени Шабрук. Семья этого человека жила в соседней деревне, но они приходили сюда другое место для проживания. Две недели он был в поисках, а на третей луне нашёл подходящее место и начал строительство дома. Со временем возникла целая деревня.Следующая легенда говорит о том, что деревню Помасела основал дед Помо (на русский манер – Тома). Отсюда и название Помо основал сёло». Третья легенда объясняет название ПомажСола. В переводе с марийского помаж – родник, соло – «село»: «Родниковое село». И действительно, на берегу реки Иж много родников

существо, связанное с культом плодородия и смертью, загробным миром, проводник на “тот свет”. Соответственно, КОНЬ наделялся способностью предвещать судьбу, прежде всего — смерть.

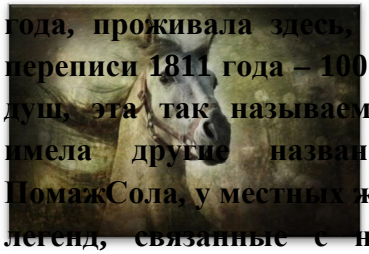

Онисов А.И. д.Третьей Лостых

В Ластике, в самом начале улицы Молодёжной старину, была расположена конюшня. Валерштоб. Належда Спиридоновна работали конюхом. А они приходили корбить лошадей очень рано, чтобы до выезда успеть напоить и накормить лошадей. Темно ещё совсем, она зачала с фонарём выйти. Кто-то идёт по длинному проходу. И выходит перед ней противоположные ворота. Она думала, что напарница пришла раньше её. Она стала спрашивать и «Оанас ват (жена Оанаса), ты почему так рано пришла?» Когда ей никто не ответил, а лошади тревожно зафыркали, ей стало жутко.

До коллективизации здесь было около 60-70 домов, населяли её русские и марийцы, количество их было примерно равным. В народе деревню условно делили на две части: Мизгири (здесь селились русские) и Иж Тур (в переводе с марийского – «берег Ижа»). Нижнепомаселовцы жили дружно, никакой межнациональной неприязни не было. Землю пахали сохой, семена заделывали деревянной бороной, жали серпами, молотили цепами. Лишь у зажиточных крестьян имелись конные молотилки.

д.Пайгишево

Возникновение д. Капканур (Пайгишево) имеет свою небольшую историю. Деревня раньше называлась «Ижтур» (около Ижа), т.к люди тогда селились по берегам рек. А река называлась Ижвуд. *(Вуд – река, вода.)* Следы проживания наших предков в Ижтуре сохранились и по сей день. Между дамбой и маленьким болотом в поле на горе стоит одинокая берёза. Около берёзы были ямы, которые завалили и распахали. Тут и стояли дома первых поселенцев. Эти люди по вере – чимари. Было у них своё кладбище, которое находилось в березняке справа от моста (Катка – кувар) по дороге на Новые Щеглята. Жители ИЖтура имели свою водяную мельницу на р. Иж. Сейчас это место называется «У вакшвал». Вокруг небольшой деревни Ижтур стояли дремучие леса. Во время большого лесного пожара лес выгорел, начиная от деревни Чектакнур и до самой д. Чирки Оршанского района.

Ехали уже под утро, от реки туман. И смотрим, прямо на нас два жёлтых глаза смотрят из тумана. На мотоцикле ехали, а на пятачке развернулись! Я сзади сидел, так спина инеем покрылась. Никогда так быстро не трезвели!

Летаргический сон

Прабабушка Мичаниной Н.М., проживавшая в д.Н-Помасело долго болела, около восьми недель, а потом умерла. Одна из близких родственниц, кума, попросила мужа умершей, Кузьму Пайметова не хоронить жену в течение нескольких дней. А также посоветовала кому – нибудь из членов семьи быть всегда поблизости с телом. Но семья уже готовилась к похоронам. Были приглашены мужики копать могилу. Через три дня в щель в окне влетела бабочка и села на губы женщины. Она пошевелила руками и села. «Умершая» ожила и после этого жила долго, родила трёх детей. Люди тогда ещё не были знакомы с таким явлением, как летаргический сон

и начинала спускаться вниз головой , при этом сильно смеясь. Когда она спускалась, от неё летели искры в разные стороны (горела вся, светилась). Спускалась до земли, снова поднималась и так несколько раз!

Репина Л.Ю, д.Шеболово

Мой дед однажды возвращался вечером домой из мастерской. Дело было зимой. Дошёл он до зимняка к д.Шубино, слышит, как будто кто-то бежит за ним. Обернулся, а за ним бежит дуга от упряжки лошадей. Он перекрестился и дуга исчезла.

А в другой раз, возвращался домой и на зимняке присел покурить. Достал кисет, закурил и вдруг подходит к нему цыганка и говорит: «Дай, Кузнецов, мне закурить». Он дал ей и спросил

-Откуда ты меня знаешь?

-А я тут живу не далеко.

Он подумал: «А ведь деревень-то поблизости нет», и цыганка исчезла.

Бабушка потом рассказывала, что здесь проходил цыганский табор и похоронена цыганка.

У д.Озеро стали замечать жёлтые светящиеся глаза в тумане. Один мой знакомый шёл вечером в клуб в Ахманово. И вдруг его кто-то ударил, так, что фуражка слетела с головы. Поднял глаза вверх, а там два глаза жёлтых в темноте и хохот дикий. А потом голос: «Ну, что испугался?» Он в клуб прибежал, волосы дыбом. Утром ходили за фуражкой, хоть и страшно было. А в 1982 году, ехал я с другом на Вою, по короткой дороге.

На одном поле, где раньше стояла могучая дубовая роща, осталось несколько дубов. Стояли они в виде ворот. Это поле назвали «Капканур» *(ворота в поле)*. Постепенно жители Ижтура стали переселятся родственными группами (полык). Первая группа – Поктиполык (Бахтины) поселилась у верхнего пруда на конце деревни у леса. Его назвали Поктиер. Это место и сейчас называется «Пактиер», а в лесу видны ямы от стоящих когда-то домов. Другая родственная группа Лешпай – полык поселилась там, где сейчас в деревне починок, но тоже выше улицы. На этом месте растут берёзы. Другие группы: Макар – полык (Макаровы. Яковлевы), Орза-полык (Орзаевы), Игнат – полык (Ергуновы) и др. поселились вдоль глубокого оврага, по дну которого протекал ручей.

Пруд Пактиер был глубокий. В нём купали лошадей, замачивали коноплю. По рассказа старожилов на месте Саван-куп было топкое болото. Это место можно найти и сейчас. На конце деревни, где от дороги прорыли канаву для стока воды, через дамбу растут кучкой берёзы. Вот тут и было топкое болото.

Лешпайполыкпостиго несчастье – пожар. После пожара они с «Починка» переселились к своим соседям. Так образовалась одна улица вдоль оврага. Её назвали Капканур. По другую сторону оврага стали заселяться русские переселенцы Тороповы, из Щеглят – Седых, Оленёвы из Олени, Домрачевы из Кишкино. Земельные наделы они получали на паевых началах и поэтому их назвали пайщиками. Впоследствии во всех

земельных управах уезда и губернии стали деревню называть Пайгишево.

Шигино жилище

Деревня с таким названием числилась в наших краях в конце 19 века. Да скорее всего, и не деревня. а одна избушка. Потому что называлась она ещё – Нумерок над Долгим мостом. «Шига» в народной марийской мифологии – леший. Вот и гадайте, кто там жил и куда сгинул. А может и не сгинул, а наоборот, так разрослось Шигино жилище, что стало деревней Шигичата.

д. Ластик

Издалека шли люди в поисках лучших земель. Были они невысокого роста, светловолосы и голубоглазы. Носили белые одежды. Долго они шли, и на их нелёгком пути повсюду были непроходимые леса и болота. Наконец они набрели на небольшую поляну. И взрослые, и дети с возгласами «Мланделапчык» (в переводе на русский – лоскуток земли) стали распрягать лошадей и готовиться к ночлегу. Это красивое место пришлось им по душе, и решили они остаться здесь навсегда. А своё поселение, с небольшим искажением от первоначального, стали называть Лаштык. Название деревни и в наши дни звучит так-же. Родоначальницей того племени была Ведера – женщина старая, но очень умная и властная. Племя росло, лоскуток земли становился всё шире. Люди

жечь одежду покойного, стружки после изготовления гроба и прочий мусор с похорон. Так что по незнакомым полевым дорогам надо ходить с осторожностью.

А ещё если идти от 3 Ластика по долине реки на Шалагино, то в Яранском районе есть место, которое называется Старая деревня. Туда лучше не ходить и местные обходят это место стороной. Мы решили остановиться на ночёвку. Так всю ночь не спали. В озере кто-то плескался. Деревья падали. В общем, та ещё ночка была.

Пантелеева А.И.

Недалеко от деревни Большой Кулянур есть большой овраг. В полдень бабушка собралась идти на обед. Видит - сидит на берегу оврага её родная тётя. Я подумала: «А зачем же она сюда пришла, она же старая. И почему сидит на берегу этого оврага?» Хочу её крикнуть по имени, но вдруг что-то остановило меня. Стало вдруг не по себе. Страшно! Холодная дрожь прошла по телу. Давай быстро с этого места бежать домой в д. Тараканово. Сидит моя тётя дома. Я спрашиваю: «Ты из дома куда-нибудь ходила сегодня?» Тётя отвечает: «Да нет. Всё время я дома была»

Возле д.Семеево в поле росла сосна, старая. Возле этой сосны маленькие дети боялись проходить, потому что там жила нечистая сила. Ночью в 12 часов на верхушке этой сосны появлялась маленькая старушка

за рекой услышал шум. Прислушался внимательно и понял, что это и поёт и плачет много людей разом. Домой идти стало очень страшно, и он постучался к куму, который жил в середине деревни. Когда ему открыли дверь, мужчина казался сильно напуганным и бледным. Только через некоторое время он рассказал мужикам, чего он так испугался.

Поздно вечером тракторист Соколов В.Ф. возвращался на гусеничном тракторе в Пекшиково из Ластика. Было уже темно, и он сбился с дороги. Вдруг видит за лесом Рошма избушку, в окнах свет горит. Решил тракторист, что наконец-то доехал до своей деревни, свернул к избушке и тут забуксовал. Когда вылез из кабины трактора, то оказалось, никакой избушки нет, а рядом дремучий тёмный лес. Пришлось мужчине пешком возвращаться домой.

Молодёжь из деревни Деревянново на Ильин день ходила на вечёрки в Ермаки. А те на Петров день приходили к ним. Однажды две девчонки решили уйти с вечёрки пораньше, не дожидаясь всех остальных. Вышли из Ермаков, прошли Криушонки, дошли до ложка и всё - заблудились и кружили в одном месте, пока не рассвело, и вся деревянновская молодёжь не дошла до этого места. Девчонки вышли на голоса и пошли вместе со всеми домой. Оказалось, что они ходили совсем близко от дороги.Место там и вправду нехорошее. По этой дороге третьеластинцы возили покойников на кладбище, и было принято в этом логу

отвоёвывали у леса всё больше и больше земли. Со временем выросло ещё две деревни рядом с первой – такие же лоскутки земли. Так деревни стали называться Первый, Второй и Третий Ластик. От родоначальницы пошла и фамилия жителей деревни – Ведеровы. Это была чисто марийская фамилия. А потом она стала звучать на русский лад. И стали жители уже Ведерниковыми. Ещё в конце 60 – х начале 70 –х годов прошлого века большая часть проживающих здесь носила эту фамилию.

В настоящее время деревня разрослась за счёт людей, переехавших из маленьких деревень. И фамилий теперь уже множество. Да и населённый пункт уже не лоскуток земли, а большая, чистая и ухоженная деревня.

д. Евсиково

Названа предположительно, по имени богатого жителя деревни Евсея.

д.Пиж-Мари

Пожалуй, единственная деревня в районе, с точной датой «рождения». В 1929 году на берег реки Пижанки переселились жители Ластика, задумавшие создать первый колхоз. Небольшая деревенька, состоящая из 13 хозяйств, просуществовала всего 47 лет. В 1976 году населённые пункты начали укрупнять, и деревню покинул последний житель. В 2010 году на месте деревни был установлен памятный знак.

д.Пекшиково

По словам старожилов, основателем деревни был мужчина по имени Пекшик. Группа людей пришла в эти места из Вои, добиралась три недели, так как в те времена территория между двумя населёнными пунктами была болотистая и сплошь заросшая густым лесом. По-марийски название деревни и в настоящее время произносится так же – Пекшик.

с.Обухово

Липовое поле, Липовское, Липово - это всё названия в разное время села Обухово. Когда возникло первое поселение на месте нынешнего села пока точно не установлено, но оно является одним из древнейших русских поселений в Пижанском районе.

В рукописном документе священника Кукарской Покровской церкви Дмитрия Трапицина «Церковно-историческое и статистическое описание церквей в слободе Кукарке», составленного по программе Святого Синода при указе Вятской, духовной Консистории 1851г., сообщается, что село Ижевское основано до 1423 г., и что в эти же годы существовали сёла Липовское и Колобовское. Видимо, первое поселение и называлось Липовское по названию местности. Говорят, что в те времена в округе росло очень много лип, а некоторые из старожилов села утверждают, что раньше на месте села было липовое поле.

Был месяц март, солнечный день. Трое жителей деревни ПекшиковоРусиновы Игнат Савельевич, Евдокия Максимовна и Пузырникова Вера Петровна возвращались домой с покупками из магазина деревни Ластик. Шли, разговаривая по прямой дороге, которая пролегала правее от леса, который называют Рошма. Женщины шагали впереди, мужчина за ними. Вдруг послышался непонятный шум и выкрики: «Ух! Ух!». Оглянувшись назад, женщины увидели, что дорога пуста, а их попутчик бесследно исчез. Они стали громко звать его. Когда на их зов Игнат Савельевич не отозвался, решили идти обратно, решив, что он отстал от них. Но его нигде не было. Тогда женщины пошли дальше в деревню. И по пути увидели мужчину далеко в местечке, называемом местным населением Хутор. Чтобы попасть туда, надо было сойти с дороги и перебраться по снегу через глубокий овраг. Женщины с трудом добрались до него и помогли ему выбраться. Дойдя до санной дороги, он начал рассказывать, что всё время шёл за ними по накатанной дороге и как он оказался так далеко от попутчиц, сказать ничего не смог. Всем стало не по себе, и они быстро зашагали в Пекшиково.

В давние времена длинными зимними вечерами пекшиковские мужчины собирались у кого-нибудь в доме, вели беседы, строили планы на лето. Николаев Н.А. однажды засиделся допоздна. В полночь уже возвращался домой. А дом находился на другом конце деревни. Когда дошёл до середины деревни, в лесочке

от них кажется черной. Репутацию имеет тоже нехорошую: в этих местах тоже очень часто «водит».

Плохие места

Случай, о котором я хочу рассказать, произошел в 1972 году. В один из августовских вечеров мы поехали из Сретенки в д. Железненво посмотреть фильм в клубе, а потом увезти подругу Галю в д. Любезново (Советский район). Дорога была полевая, хорошо наезженная, т.к. шла уборка урожая. Посмотрев фильм, мы благополучно доехали до д. Любезново. Летние ночи коротки, время было за полночь, когда мы возвращались в Стретенку. Проехав какое-то время, мы заметили, что кучу сваленных дров на обочине дороги у д. Васичи, мы видим в который раз. Но всякий раз нам казалось, мы едем правильно. Когда в машине закончился бензин, мы подъехали к дому в д. Васичи (у дома стояла машина). Вызвав хозяина, мы попросили бензина. Мужчина дал ведро бензина, показал дорогу. И все равно мы уехали к Бабино, потом выехали к д. Попеново. В деревне уже выгоняли скот на пастбище. Уже потом, когда мы были дома, мы удивились, как могли заблудиться, ведь д. Васичи от Железнева совсем близко. Мы были молоды, в нечистую силу не верили, а сейчас понимаем, что в этой истории что-то нечисто.

***Мичанина Н.М., 1952 г.р., жительница д.Второй Ластик.*Этот случай произошёл в 60-х годах 20-го века.**

В 1646 году упоминается как дворцовое село Липовое Поле с церковью Воскресения и приделом Покрова Божией Матери. Вплоть до XX века село носило название Липово.

Липа – основной символ и оберег Обухово. Практически на каждой улице села можно увидеть это стройное раскидистое дерево.
Его название произошло от слова «липнуть» (благодаря вязкому соку). Липе приписывалась мягкость, что сделало ее символом женственности, нежности, противоположностью «мужскому» дереву – дубу. В русском народном творчестве прекрасная липа связана любовью и с дубом и с кленом.

Липа считалась деревом Богородицы; говорили, что на ней отдыхает Богородица, спускаясь с небес на землю. В давние времена на липу вешали образки и иконы; на липе же, согласно преданиям, чаще других деревьев появлялись («являлись») чудотворные иконы. Согласно легендам, липа прикрыла своими ветвями Богородицу с маленьким Христом во время их бегства в Египет. Липа — дерево, во всех славянских традициях почитаемое как святое.

У нас липу и по сей день используют в качестве универсального оберега. Повсеместно считалось, что в липу не бьет молния, поэтому ее сажали у домов и не боялись скрываться под ней во время грозы. Наши предки вешали крестики из липы на шею человека. Во время венчания держали над головами новобрачных

липовую ветвь в качестве оберега. Ею украшали дома в Юрьев день и на Троицу.

К.Копцева

д. Бурдино

Основан починок Бурдин с 1640 г.

д. Коковка

В этимологическом словаре слово коко́вка трактуется как «набалдашник;загнутыйконецклюки» (Горяев,ЭС447). Эта трактовка слова и рассказ об истории возникновения Коковки был записан со слов Наймушина Валентина Михайловича в 2012 году (в настоящее время его уже нет в живых). Ему рассказывал его отец, что когда прадедушка отца был маленький, то на нескольких лошадиных телегах из д. Бурдино поехали жители искать новое место для жительства вверх по течению р. Пижмы. Ехали долго 3 дня, так как дорог не было, а вокруг росли непроходимые леса. Вечером 3-го дня переправились через реку Пижму по обнаруженному броду выше какого-то озера (позднее это озеро называли Ситкино) и проехав по берегу реки увидели красивое место. Озеро с черной водой (Чёрное озеро) окаймляет дубовую рощу, а с другой стороны сосновый лес и на поляне устроились на ночлег. Утром переселенцы услышали пение петухов. Осмотрев всю прилегающую территорию, они увидели знакомые места. На другой стороне реки Пижмы стояла их родная деревня. Так и обосновались на новом месте, рубили лес, строили

ветки, пилить деревья, собирать ягоды и грибы, даже сухой ветки нельзя сорвать и унести, иначе настигнет злая кара и несчастье: сам умрет или умрет скотина. В этом лесу марийцы жгли костры, приносили в жертву животных, в основном домашнюю птицу: кур, уток, гусей. На костре варили жертвенную пищу и все вместе ее поедали. С годами от кострищ земля становилась полностью выжженной, сплошное черное пепелище.

По рассказам жителей, эти места привлекают самоубийц. На памяти ныне проживающих безруковцев в этом лесу произошло не одно самоубийство

Цыганский лес

Цыганский лес находится недалеко от д.Чертенки. В прошлые века, когда цыгане кочевали на лошадях по просторам нашей страны, они всегда останавливались в этом лесу, особого вреда местным жителям не приносили. Кстати, первоначально д.Чертенки имела другое название, совсем не связанное с нечистью, - Чертепки.

Сухой лог

Находится в Хмелевке. Сухой оттого, что летом в нем не бывает воды. Известен своей дурной славой: в нем, как говорится, «водит».

Черная речка

Даже не речка, а ручей находится между Безводным и Чертенками. Название свое получила, вероятно, оттого, что в окрестностях залегают черноземы, и вода

Стёпинская(Жереьцово), Танакеи (Лежнино), Хорошавино (Данилёнки), Христолюбово, Якимово

д. Кермеж (Денисята) вошла в состав с. Соломино. д.Лаптево в составе д. Лом-Комары, д.Сальниково входит в состав д.Иж

<u>Обуховское поселение:</u> Бутырки, Веселки, Володинская (Завод), Воронино, Елькенур (Алексеевщина), Журавли, Заузлы (Заузолки), Карповская (Макшино), малое Кладбище, Средняя Коковка, Лежнино, Лом, Масалы, Медведица, Мокрецы, Пакельдино (Смирнёнки), Смородино, Чернопенье, Шимино (Конахичи), Шуванур. Шуга, Шулюнур, Юшково.

д.Володинская (Завод) и д.Юшково вошли в состав д.Бурдино. Д.Журавли вошла в состав с. Обухово.

Легенды о природных местах

Черный лес

Недалеко от деревни Безруково находится этот неприветливый лес, густой, темный, много хвойных деревьев. Видимо по этой причине марийцы выбрали его для совершения молельных обрядов. Елка у марийцев считается священным деревом. Марийцы окрестных деревень ходили и, говорят, ходят туда до сих пор, чтобы молиться своему Богу. У каждого было свое дерево, на которое вешали свое полотенце. Русским людям туда ходить нельзя, нельзя ломать

дома, распахивали освобождённую землю и засевали культурными растениями. А уж даров природы вокруг было множество. Это и рыба, и грибы и ягоды, и всякая лесная дичь.

Позднее за этой Коковкой образовались ещё две деревни.

д. Журавли

Ещё в стародавние времена, в XVII веке, на месте, где стоит сейчас Обуховская школа, была деревенька Подпосадная. Основатели деревеньки выкорчевали лес и распахали землю, засеяли они поля рожью, овсом да горохом и стали жить мирно. Тогда и облюбовали нашу местность журавли. Направляясь в дальние страны, приземлялись за деревней осенние гости большими стаями на отдых, потому и назвали местные жители свою новую деревушку Журавли, так до сих пор её и называют. Даже фамилии у большинства жителей деревни – Журавлёвы.

В. Михайленко

д. Водозерье

Водозерье мое, водозерье

Среди перелесков красивых.
На высоком берегу у реки
Появилась родная деревня,
И не было горя, тоски.
И какое красивое имя

У любимой деревни моей!
Водозерьем родную назвали
-То от водных зеркал меж полей.
А в лесу, на Белой поляне,
Где дурманит черемухи цвет,
Летом белых грибов гулянье,
И красивее места нет…

Т. Бахтина

Деревня Водозерье образовалась в середине 17 века. Первыми облюбовали эти места беглые солдаты, не захотевшие, по каким - то причинам служить в царской армии 25 лет. Местность, куда пришли солдаты, была болотистой в непроходимых лесах, изобилующих множеством животных, в речке было много рыбы.

Дома строили сначала на солнечной стороне, затем, когда, деревня стала разрастаться, стали застраивать и другую сторону. Поначалу, даже не знали, что на другой стороне реки находятся деревни Медведица и Масалы, так как напрямую к ним пройти было нельзя, объезжали по Екатерининскому тракту, только, когда услышали пение петухов, то поняли, что деревни находятся рядом.

По деревне проходил Екатерининский тракт. До середины XIX в крестьяне были крепостными, принадлежали царскому двору, позднее подчинялись Водозерскому удельному приказу (с 1869 года волости) Яранского уезда.

Деревня входила в Липовский приход. На 1905 год в деревне было 33 двора, проживало 272 человека из них

Малахи(Клетанур), Пичужки (Клетанур), Хрушково (Красная Горка), Шипицыно.

Деревянново, Крупино, Мельниково, Сергеичи, Суслово (Наумово), Харитоново (Киселёв) (Русско-Шуйминская сторона)

<u>Войское поселение:</u> Артамоново, Голубята (Голубево), Емакаиха (Кугунур), Ермаки (Федотовсий), Криушка (4-й Ластик), Льнозавод Войский, Макарёнки, Машарань – Войка, Низкополье, Нижнее Помасело (Нижний Шаврик, Нижняя Помасола), Большой Пурт, Ромаши, Садовая Сосна (Воинцы, Шындым – Пюнче), Шигичата (Чесноковские)

д.НижнееПомасело вошла в состав Вои

Валдай, Голбцево, Исаково (Бусыгино), Инзиринцы, Кабашнур (Низовцы). Каменный Ключ (Малезёнки, Сергушонки), Князево, Кокичи (Чернушка), Мишаево, Никулёнки (Цветково), Ожиганово (Чистяки), Пашагино (Курицыно), Созоново (Вотлята), Щепята (Казаковская сторона)

<u>Ижевское поселение:</u> Бабка, Волки, Высоково (Юдёнки), Данилёнки (Крутой Лог), Дегтяри, Зиньково (Терешата), Кермеж (Денисята), Кисели (Столари), Козлы, Котлово (Большая Змеёвка), Крутой Овраг, Лаптево (Большое Щёткино), Лешканур, миклянур Большой, Моклюки (Муклюки, Халдино), Пачезёры, Сальниково, Семендур, Стоятнино,

Список деревень, ликвидированных на территории Пижанского района с 1969 года

Пижанское поселение: **Борисово (Ефимовцы), Игитово, Лопаши, Масканур, Нагуша, Малый Яснур (Серёдка),**

Большой Кашнур, Малый Кашнур. Низкополье, (Кашнурская сторона)

Сидики (Есанёнки, Ситиково, Шатёрка. Малая Пижанка) (Мари-Ошаевская сторона)

д.Борисово вошла в состав д.Нижней

Ахмановское поселение: **Бухары(Лебедево), Гурьяково (Гуреково), Зинково (Полнырь), Конашёнки, Красная Речка, Красный Ключ (Голыши), Кромлёнки, Кутейники,**

Наумёнки (Павут-волок), Пиж-Мари (Выселок)(Ластинская сторона),

Бык(Бык-Турнарань), Железнево, Кишкино, Кугунур, Леметево (Люметьево). Праздничата, Телицино, Шубино, Шудино. (Сретенская сторона)

Безводнинское поселение: **Алтубино, Богатёнки (Клетанур), Ваничи (Шудокаракнур), Старые Вятчена (Новосёлы), Гераскино (Большая Хмелёвка), Гагары (Мишаново), Зиничи (Петрово), Зыково, Изинур, Климёнки (Кладбище), Колбино, Кочары (Чупрышеино поле), Кукшеморка, Макаровка, Макарцы,**

132 мужчины, 141 женщина. Деревня находилась от церкви в 3-х верстах.

Старожилы помнят рассказ о сильно верующем деде Якове, который ходил по святым местам в Ерусалим. Брал палочку, котомку с хлебом и уходил не один раз, а по возвращению рассказывал, где ему пришлось побывать.

В 1797 году выбранный из приходских людей Харлампий Баранов (крестьянин из д. Водозерье), ходил с прошением на строительство каменной церкви в с. Липово. Получил благословление и грамоту преосвященного Амвросия Епископа Вятского и Великопермского, на строительство церкви вместо двух ветхих, деревянных церквей вновь каменного храма в честь Покрова Пресвятой Богородицы и Святого Николая Чудотворца 20 июня 1797 года. ***(Сборник хромозданных грамот на построение церквей в Вятской Епархии. Издание Вятской учёной Архивной Комиссмм. Вятка . Губернская типография 1914г).***

Из этого следует, что жили в деревне верующие православные крестьяне. Многие жили зажиточно. Старожилы помнят двухэтажный дом, построенный ещё до революции. Мужчины летом занимались производством зерна, мяса, шерсти, льноволокна, зимой уходили на заработки в Сибирь.

Запомнили жители деревни такую присказку: «Омск, Томск, Красноярск, чай, сахар, белый хлеб». С нетерпением жёны ждали своих мужей, а дети отцов с гостинцами.

д. Мохово

Деревня Мохово находится в 2 км от центра Обуховского сельского поселения с. Обухова. Здесь нет дорог, а во время метелей исчезает и единственная тропка до "большой земли".

Красота этих мест поражает воображение, но жизнь здесь замерла, думается это не навсегда… Облюбовали эти красивые места дачники.

Первопроходцам приходилось вырубать непроходимые леса, корчевать пни, строить дома. У каждой семьи был свой участок земли, подсобное хозяйство, корова и лошадь. Жили большими семьями. Все были православной веры. В выходные и праздничные дни посещали Липовскую церковь, просили у Бога благодати и веками жили размеренной жизнью. Праздновались в деревне престольные праздники – Покров (14 октября), Макарьев день (1 февраля), Заговенье (через неделю, после Троицы). В эти дни наезжало в деревню много гостей. В Заговенье в Баранёнском лесу устраивали гулянье. Три дня веселились.

Исстари в деревне жили Наймушины, Копцевы, Жаровцевы и конечно Моховы. До революции семьи жили зажиточно. Строили двухэтажные дома, до сих пор сохранились дома, построенные для народа на средства спонсоров. Они отмечены чугунными плитами, на которых написано «Госстрах».

В деревне жил богатый купец (Имя и Фамилия неизвестны), у которого имелся магазин в д. Мохово под названием «Транзитный». Он владел магазином не

<u>Русско-Шуйминский сельсовет:</u>Кошмино, Малый Пичанур

<u>Обуховский сельсовет:</u>Артамоновский (Симанёнки), Березинский (Гогли), Весна (артель), Елгашино (Базуново), Елевский (Баранёнки), Жуково (Питиково), Катнур (Харино), Верхняя Коковка, Музёнки (Безводная), Подпосадная, Полянки, Симанёнки (Ключевский), Сосновка (Шуга). (Деревня Подпосадная объединена с селом Обухово).

<u>Сретенский сельсовет:</u> Белоглазово, Бызово (Бызята), Ермаково, Крутая Гора, Машарань старая, Новый путь, Сарабаево, Сафроново (Черкасы), Хмелёвка (Борок)

<u>Пижанский сельсовет:</u>Агафоново (Матюшёнки), Барышниково, Игнашино (Чуричи), Ижёвка (выселок), Малое Копылово, Большая Мирянга (Лежнино), малая Мирянга (Абрамово), Новь (выселок), Панегино (Мосуново, Дьячково), Рыбино, Туманка, Шаравуи (Марамза),Щёткино(Малое Щёткино), Якимово – Халдино. (Деревни Малое Копылово, Большая Мирянга, Малая Мирянга. Панегино, Щёткино, Якимово – Халдино объединены с селом Пижанка в ноябре 1968 г)

Всего за 42 года «исчезли» на карте района 125 селений или 35 %.

Головин ПС (краевед)

Войский сельсовет: Аверино, Верховоя, Гришунята, Ермачёнки, Кабайнер (Полодыры), Куншариха, Латырцы, Мелеханы, Тёплый ключ. (Деревня Верховоя объединена с селом Воя)

Ижевский сельсовет: Бутырки (Ларичи), Большие Быки (Буслаи), Малые Быки (Сухарево), Владимиро-Николавский, Городище, Горюшка, Депутатский (Митёнки), Жеребцово (Марамза), Верхняя Змеёвка (Аникины), Игинур, Калинино (Большие Атары, Юковщина), Большой Ключ (Жужги), Малый ключ (Турусёнки), Красное, Курташи (Малые Атары). Лаптево (Самцы), Лапшино (Поляны), Лопанурское поле, Меринов (Родимец), Малый Миклянур, Мотовиловский (Шлянды), Некрасовский (выселок), Низкополье (Зобни), Овчинниково (Ведерники), Пшеничниково (Косоножка), Семпанур, Серьгино Займище (Шемпели), Тетеревинская (Заболотное), Тихоново (Шохры), Хутор №1, Хутор №2, Хутор №4, Шадрино (Тимино), Шамаи, Шарауи, Широкий Лог, Шуклино. (Деревня Шарауи объединена с д. Павлово)

Казаковский сельсовет: Богатырёво (Верховцы), Бусыгино (Исаково), Данилово (Халтурино). Дубровка, Иштыганово (Яштыганово), Халтурино (Корсёнки), Сапогово, Ведерниково, Швецово, Большой Чектакнур (Мендели)

Ластинский сельсовет: Иваново – Пекшиково (выселок)

только в своей деревне, но и в других деревнях округи, в том числе в деревне Коровино. В его магазинах можно было купить товары первой необходимости, и обменять драгоценности, а они имелись у зажиточных односельчан. Он не жалел денег и на благотворительность. На его средства были построены дома для бедных, школы в д. Водозерье, в Коровине, в Нагуше, а также вносил большие пожертвования на нужды Липовской церкви.

По деревне проходил почтовый тракт, по которому ездили на лошадях в г. Советск. По указу Екатерины около дороги высажены берёзы, которые сохранились до настоящего времени. По этой дороге уезжали мужчины трудоспособного возраста на заработки на Урал. Массовый отъезд из деревни начался во время раскулачивания, крестьяне бросали насиженные места и увозили свои семьи на чужбину, чтобы начать всё с начала.

д. Володинская – Завод

Деревня Володинская названа именем основателя деревни, который был умным, трудолюбивым человеком. Он и его сыновья на всю округу славились, как самые лучшие кузнецы.

Но у деревни есть и другое название – «Завод». Есть три версии по которой Володинскую старожилы стали называть другим названием.

Во времена Петра Первого там делали плоты из корабельных сосен. Когда весной разливалась река Пижма, по ней плоты сплавлялись. Эти сосны

использовались для строительства кораблей. В лесу долго сохранялась просека «Судовая», по которой вывозили деревья к реке. А у д. Володинская был мост через реку, там и складывались вывезенные из леса деревья и строились плоты до отправки в весеннее половодье.

В 1914 году под горой у д. Володинская купцом Софроновым из Кукарки был построен единственный механизированный лесопильно- мукомольный завод, в 1918 году передан Совнаркому, в 1928 году – Обуховской коммуне. Позднее был дополнен шерстобиткой, маслобойкой, слесарной мастерской. Закрыт по ветхости в 1963 году.

В настоящее время деревни Володинская, Юшково и Бурдино объединены в одну деревню Бурдино. Но местные жители деревни до сих пор хотят вернуть первоначальное название своей деревни и дорожный указатель со старым названием д. Володинская.

д. Веселки

Веселки - это деревенька, что стояла когда-то на бойком месте, на большой дороге, или, как еще называли, тракте, идущем на Кукарку, нынешний г. Советск. Веселки... Хорошее название, правда? И речка называлась похоже - Веселовка. Кто дал им такие имена, почему? Может, потому, что места кругом были живописные, веселящие глаз: тут березовые рощицы, там осинники, дальше до красавицы Пижмы заливные луга, а уж за Пижмой лес. Избы были деревенские, в три окна на улицу, летом прятались в тени тополей,

времена проживания на этих территориях народа мари (ведь и с. Сретенское раньше называлось Ижмаринск).Чурино никогда большой деревней не было. По словам живущих здесь Поздеевых и Лежниных, было в деревне семь домов, расположенных по одной стороне. Здесь и сейчас семь домов, но жилых только четыре.

Согласно «Книге Вятских родов» т.1 В.А. Старостина «Чур» в древнерусском языке обозначал границу, межу. «Чураться» - ограждаться, избегать чего-либо. А ещё «Чур» - бог домашнего очага.

Список ликвидированных за 1927-1968 гг селений на территории Пижанского района

<u>Ахмановский сельсовет:</u>Архипово поле (Коломенское), Балаганы (Костышево), Бугрино, Высокополье, Добрышино, Малахово, Онучино, Пайдулиха, Танаково (Лапшёнки), Ченцово, Чёрный ключ (Гиблёнки), Гаврилово (Чебары). (Деревни Добрышино и Онучино вошли в состав Ахманово)

<u>Безводнинский сельсовет:</u> Александровский, Ведерники, Иванаи, Калинов куст, Лешкино (Крутой Лог), Лобанур, Мамлаи, Мироново, Михайловский, Недорезы, Новосёлы, Павлушино, Поланур (Пономари), Скокунята, Соколы, Соловьи, Тришёнки, Федоры. (Деревня Соловьи объединена с д. Безводное)

болот и озёр. Первыми переселенцами были крепостные крестьяне, бежавшие от своих жестоких помещиков. Первые селения были с марийскими жителями. Поэтому и село раньше называлось Ижмарийск.

В 1773 г. в селе началось строительство каменного храма. За 900 рублей золотом были наняты первоклассные мастера, которые владели сразу несколькими специальностями. Каменщикам помогали и прихожане. Строительство церкви было завершено к религиозному празднику Сретение Господне. Отсюда позднее и пошло название нашего села – Сретенское.

д.Чурино

04.01.2011 14:21 Л. СТАРЧЕНКОВА

Считается, что необоснованного названия населённых пунктов не бывает. Встречается много названий, которые обязаны фамилиям людей или прозвищам крестьян, селившихся на свободных землях, роду их занятий. Либо название привязано к месту расположения деревни, ландшафту. Часто названия деревень созвучны рекам, на берегах которых они расположены. Но деревня Чурино под эти правила не подходит. Речка здесь называется Иж, жителей по фамилии Чурины тоже нет. И никто из ныне живущих таковых не помнит: были Бабушкины, Тетерины (тоже, кстати, несвойственные для сретенской стороны фамилии). Деревни с таким названием есть в Татарии, Мордовии, Чувашии, Марий Эл. Вероятно, деревне Чурино очень много лет, и основана она была ещё во

черемух. На берегу Веселовки рядком стояли аккуратно срубленные баньки. Все, кто проезжал или проходил по тракту, заглядывали на наши Веселки, говоря: «Баско тут у вас». «Баско» значит красиво. Но красивых мест на земле много. И важно, чтобы красота да доброта рядом шли.

А. Бояринцева

д.Алексеевка (Елькенур)

Елька, Елисей – имя, частое у коми и удмуртов.

д. Шуга

В километре от Обухова, между холмами, протекает речка Шуга (в переводе с удмуртского языка – «речка») на её правом берегу располагались деревни Шуга, в 10 крестьянских дворов и Лом – 29 дворов.

Бывшие жители установили памятники деревням, чтобы обозначить место их нахождения.

д. Мари - Ошаево

д. Тараканово

06.01.2011 11:44 Е. ХРИСТОЛЮБОВА

Максиволок – род Максима

Давно это было – примерно на рубеже XV и XVI веков. Среди дремучих лесов, на берегу маленькой речки Вюленер, стояла марийская деревенька Вюленер. Её жители занимались скотоводством, охотой и

пчеловодством. На отвоёванных у леса клочках земли по берегам реки сеяли рожь, овёс и коноплю. Старейшим жителем Вюленера был седой, крепкий ещё старик по имени Ошай, а самая большая в деревне семья была у старого Максима, маленького роста и чёрного лицом мужика.

У него было пятеро женатых сыновей, таких же, как он, крепких, маленьких, чёрных. Во дворе Максима стояли две лошади, три коровы, десять овец, а вот земли было мало. Хлеба и конопли не хватало на большую семью. Думал, думал Максим и решил ехать с семьёй подальше в лес, искать места с удобной для пашни землёй.Весной, как только посеяли хлеб, оставил Максим в доме старшего сына с невесткой и внуками, а сам с остальными членами семьи отправился в путь. Долго шли они по лесу, два раза в дороге кормили скот и отдыхали. Подходящего места всё не попадалось: то поляна хорошая встретится, да речки нет, то речка есть, да кругом болото. Наконец, перед заходом солнца пришли на берег речки, похожей на Вюленер. Была там удобная поляна, высокие стройные сосны, годные для постройки домов.– Вот здесь будем жить, – сказал Максим. – Каждому по дому построим, и будет у нас своя деревня Максиволок (род Максима).На следующее утро вспахали поляну, засеяли её овсом и коноплёй и принялись строить дома. Через две недели справили новоселье.

Однажды под утро вышел Максим на берег речки и вдруг слышит, что где-то недалеко петухи поют.

В 1873 г Яснурская волость переименована в Пижанскую, центр её переносится в Пижанку. В д.БольшойЯснур имелась земская конная станция в количестве 10 лошадей. Такая же в д. Тумша. А волостная станция в п.Пижанка имела только 3-4 лошади. В 1914 году на Яснурскую станцию израсходовано 2180 рублей.

Ещё за деревней Большой Яснур стояла «казённая» Екатерининская вододействующая мельница. Первая в наших местах. Стояла она на реке Иж, у тракта, более 100 лет. Находилась в арендном пользовании предпринимателей – мельников, которых сменилось не один десяток (последним арендатором её был Шалагинов Капитон Васильевич, из Пижанки. По имени и мельницу называли, перед революцией 1917 года – Капишина мельница)

Мельница, несколько раз перестроенная арендаторами, работала до 1918 года и была сожжена в 1918 году крестьянами д. Малый Яснур по злости на арендатора: запруда мельницы затопляла у них много деревенских лугов. С того времени мельница не восстанавливалась.

Малый Яснур ещё назывался – Серёдка.

с. Сретенское

Местность, где сейчас расположено с. Сретенское и окружающие его деревни, в далёком прошлом была лесной. Среди дремучих лесов протекала в то время безымянная река Иж. По берегам было много лесных

Сейчас деревня Щёткино вошла в состав посёлка Пижанка и называется улицей Заречной (влево от центральной дороги).

д.Якимово – Халдино

Сейчас это улица Совхозная посёлка Пижанка.

Также есть две версии названия деревни. На одной стороне жил Яким. На другой – Халда. (не от дурного слова, а слова «халдеи» - библейский народ)

По другой версии, основатель деревни один человек – Яким Халда.

Фамилия Халдин впервые упоминается в Памятных книжках и Адрес-календарях вятской губернии в 1891 году. Жил ли этот человек в Пижанском районе или в каком-то другом не указано.

Якимовых в районе не было. Скорее всего название произошло от имени Яким (разг) Аким.

д.Яснур Большой

Год рождения деревни – 1640 г.

«Ясау» - нарядный, «ясанаш» - наряжаться, нарядиться. «Нарядное поле» - в переводе с марийского. «Но слово нур не всегда обозначало поле, первоначально оно обозначало поляну. Значение развивалось так: «поляна – обработанная поляна или поле» [ ]

В 1859 году из Колянурской волости была выделена Яснурская волость, с центром в д. Большой Яснур. Село Пижанка стало Яснурской волости.

Отметил веткой направление и спать пошёл. На другое утро, вновь услышав пение петухов, пошёл старик на звук по лесу, делая топором отметки на деревьях, и вскоре вышел к деревне. Решил узнать, кто в ней живёт, осторожно подошёл к крайнему дому, видит: кто-то изгородь чинит. Пригляделся и ахнул: это же старый Ошай! Значит, и деревня – Вюленер!...Через несколько лет русские чиновники из города Яранска ездили по деревням, записывали жителей, считали дворы, накладывали ясак (налог), при этом часто давали деревням новые названия. Так, деревню Вюленер назвали Ошаево, по имени старого Ошая, а Максиволок – Тараканово (или Тараканёнки) в насмешку над Максимом за его маленький рост и чёрный цвет лица.

д.Семеево

По расчётам Кировского краеведческого музея и по статистическим данным деревня Семеево, расположенная в Мари – Ошаевском сельсовете, возникла на рубеже 15 – 16 веков.

Родоначальниками деревни были Семи (Семен) и Чиван (Иван), выходцы из деревни Ситики, которая до 17 века была исконно марийской деревней.

Спустились они на лодках по малой своей речушке вниз в сторону запада, нашли полянку, где текла большая река среди лесов, где росли высокие стройные сосны, годные для постройки домов. Они стали рубить эти мощные деревья и строить из них каждый себе дом. «Будет у нас деревня»,- решили и назвали её по

старшинству (Семи) – самый старший (Семе ял) – Семеево.

д. Кичмашево

10.07.2010Л.ИВАНОВА

В трёх километрах от Мари-Ошаево расположилась деревня Кичмашево, растянувшаяся на полкилометра. Когда возникла деревня, никто сказать уже не может. Но, видимо, очень давно (считается, что примерно во времена правления Ивана Грозного), когда кругом были сплошные леса.

По рассказам стариков известно, что до соседней деревни Чирки (до неё напрямки всего около километра) в старину добирались по дороге, проложенной вкруговую через д. Изинур, что вблизи Безводного, так как прямо пройти мешали дремучие леса и непроходимые болота.

д.Мурытка

В переводе с марийского «заячья деревня».
Оказывается, д. Мурытка носит два названия. Второе – Мерансола. «Меран» - клубничная, «сола» - деревня. А заяц – на языке мари «Меранке»(Митрофанов В.И. д.Алёхино). Возможно, «заячья деревня» - это Мирянга.

д. Павлово

В давние времена люди занимались охотой, рыбной ловлей, а также начинали разводить домашний скот. На прибрежных участках земли и лесных полянах начинали заниматься земледелием. Вот почему люди из

изысканий послужили Списки и статистические материалы конца 19 века.

По Списку населённых мест 1859 – 1873 годов деревня ещё называлась Панщина.

Дьячковых в нашем районе никогда не было. Так что название деревни нельзя связать с фамилией. Скорее всего, в деревне жили священнослужители. Кстати, в церкви был священник по фамилии Дьяконов.

А Мосуновых в районе было 20 семей. Родовое имя – Мос (сокр) – Аммос, Моисей. Род известен с 17 века.

Возможно, после Октябрьской революции 1917 г, название деревни просто поменяли, как несоответствующее историческому моменту. А может быть, на первое место вышло слово Панщин, которое со временем преобразовалось в Панегино.

д.Щёткино

Щёткино - ещё одна из старых деревень, окружающих наш посёлок. В Книге вятских родов деревня называется Щёткина малая в отличии от Щёткина большая (или деревня Лаптева), которая находилась в Ижевском поселении. Вполне возможно, что наше Щёткино основал кто-то из этой Ижевской деревни.

Говорят, что Щёткино стояло в таком дремучем лесу, что до нынешнего Панегина на лошадях добирались два дня.

своём пути подобно зайцу, убегающему от преследования, получила это заячье прозвание.

д.Нижняя (Низовцы, Ефимовщина, Хлыновка)

Есть две версии названия деревни. По первой – деревню назвали Нижней, потому что стояла она самой нижней (последней) по течению реки Пижанки, расположенные дальше селения находились уже на берегах Ижа.

По второй версии, Нижняя – потому что находится в низине, у реки.

Деревня расположена зигзагом

Первая линия непосредственно д.Нижняя, короткая, как – бы поднимающаяся к дороге - Ефимовщина, по имени богатого купца – Ефима, жившего там.И короткая часть деревни – Хлыновка. Так со слов местных жителей.

Но в записях 19 века именно деревня Борисята называлась Ефимовщиной.

Деревни Нижняя, Масканур, Борисята были зарегистрированы в 1691 году и было в трёх деревнях 21 двор.

д.Панегино

Пожалуй, самая многоимённая деревня в нашем районе. Раньше деревни с таким названием возле Пижанки не существовало. Был починок Дьячков (Мосунов). Именно так она называется у Старостина в «Книге вятских родов». Источниками для его

населённых пунктов Иж, д. Подгорная, д. Будилово с течением времени выезжали и селились на берегах рек Большой и Малый Кермеж.

По рассказам местных жителей – старожилов Мотовилова Константина Петровича и Мотовилова Артёма Ивановича с 1901 года рождения, д. Павлово основана двумя братьями Мотовиловыми Анисимом и Павлом. По легенде Анисим и Павел уроженцы д. Будилово. Они шли несколько дней до деревни Павлово, потому что места были лесные. Поселились они на левом берегу р. Кермеж. Называли это место - починок Анисимята, в честь старшего брата. А людей, живущих там, долгое время называли Анисимёнки.

Братья по характеру были доброжелательны и трудолюбивы. Они работали весело и много, отмечали сельские праздники. Из их дома часто слышалась песня или игра на гармошке. И двери дома были раскрыты для всех. Около забора росла большая черёмуха. Когда поспевали ягоды, хозяева кормили ими ребятишек со всей деревни.

После смерти старшего брата, когда селение увеличилось, стало оно называться Павлово. Так её назвали в честь второго брата. «Поеду через Павлово», «Из Павлова еду» - так всегда говорили люди. Не хутор, не деревня – просто Павлово.

Нынешнее Павлово объединяет первоначальные поселения: собственно Павлово, Шарауи, Ларичи, Борок. Павлово было основано как починок и селом стало только в советское время: по количеству населения и в отсутствие церкви. Соседнее село

Соломино по этим критериям в советское время стало деревней.

с.Иж

Точных данных о дате возникновения села нет, но местные жители считают, что произошло это в 15 веке. Хотя первое упоминание о селе относиться к 1680 году: тогда, согласно «Сборнику храмозданных грамот», Казанский митрополит Иоасаф «выдал грамоту старостам с.Иж для сбора подаяния на церковные строения и утварь».

Имя своё село, скорее всего, получило по названию реки. «Иж» в переводе с удмуртского означает «камень».

д.Лом – Комары

Точной даты возникновения деревни нет. Предположительно была основана в 1797 году братьями Мотовиловыми из деревни Будилово. Они избрали для себя место на берегу речки Кермеж, где ветром повалило много огромных деревьев, которые можно было использовать для строительства. Здесь водилось много комаров, отсюда и пошло название деревни.

В.Соломин

д.Подгорная

Название деревни связано с географическим расположением. Подгорная – под горой.

характерна для Кильмезского, Унинского, Слободского и Уржумского районов.

Скорее всего, название деревни произошло от занятия жителей – мельник (мукомол). А вот Щёкотовых в районе проживало 20 семей на 1891 г. Родовое прозвище - щекотьё (тверская) – задорный, обидчивый и придирчивый человек; щекотать (арханг) – болтать ни о чём. В принципе, «молоть» - тоже болтать ни о чём. ☺ Своё официальное имя – Мельниково деревня Щёкоты получила в 50 х годах. И мельница в деревне действительно была.

д.Мирянга малая (д.Абрамова)

Раньше, деревня называлась Абрамова. Скорее всего, по имени основателя деревни - Абрама. Позже, стала называться Малая Мирянга. По имени речки, на берегу которой стоит.

д. Мирянга большая (д.Лежнино)

Деревня Большая Мирянга имеет свою историю. До первой мировой войны в ней было 29 дворов.

Официально деревня именовалась и была занесена во все государственные реестры под названием Лежнино. Это название произошло по первым жителям, основавшим в своё время починок.

Новое имя деревня, надо полагать, получила от реки Мирянги. По марийски «мирянга» – значит заяц. Вытекает она из болот, лесов и течёт мимо марийских деревень Питибаи и Мурытка. За то, что она петляет на

Родовое прозвище – копыл – стояк, надолба – человек, который упрямится, чванится, гордится; копыл (яросл) – худощавый, костлявый.

В быту копылом называют часть прялки, брусок для выколачивания белья, колодку для лаптей, орудие для обработки льна. Всё это могло послужить для обозначения родового занятия и возникновения фамилии.

Хотя все может быть гораздо проще. В Новгородской области есть река Копыловка.

Впервые фамилия упоминалась в 1628 году в г. Хлынове, апервые жители города были новгородцы. Возможно, и наши деревни когда-то основали выходцы из Новгорода.

Льнозавод

Льнозавод был построен в 1932 году. Он состоял из деревянного двухэтажного производственного корпуса, каменного машинного отделения, шохи для хранения тресты, склада готовой продукции и склада льносемян. При льнозаводе вырос посёлок из 15 жилых домов, с клубом, магазином, детским садом и конторой завода.

д.Мельниково(Щёкоты, Щёкотова)

Первое упоминание о деревне появилось в 1693 году. И называлась она уже тогда Мельниково. Щёкотами она стала чуть позднее.

В Пижанском районе никогда не проживало ни одного человека с такой фамилией – Мельников. Она

д. Семендур

Рядом с деревнями Чекмари и Козлы когда-то располагалась деревня Семендур. Сейчас здесь находится мясокомбинат «Звезда». Год образования деревни никто не помнит. Согласно переписи населения 1981 года, здесь было 54 двора. А перед революцией уже более 70 дворов. Две улицы образовывали угол, длина всей деревни – полтора километра. Жители носили две фамилии: Христолюбовы и Панихины.

с.Соломино

Селу Соломино более ста лет. Свою историю оно ведёт с 1863 года.(по другой версии деревня основана как удельный починок между 1812 и 1815 годами) Именно благодатные места привели сюда в XIX в. людей. На место современного села пришёл некий Родион Соломин, переселившийся из Подгорной (поэтому первое название села было Родичи). Это от него пошёл весь род Соломиных. Именно эту фамилию сейчас носит большинство жителей деревни.(«Сельские вести» 13.01.2015)

«В 1864 году в селе появилась церковь. Село было небольшое: поповский дом и несколько крестьянских домов. Село Соломино было центром церковного прихода, поэтому в приходские праздники собиралось на площади много людей. Проходили массовые гулянья. Для поддержания порядка дежурила полиция, а позднее милиция. Нарушителей порядка сажали в

амбар». (А.Пушкарёв. краевед. «Знамя Ильича» 7 февраля 1989г)

Нынешнее Соломино объединяет первоначальные поселения: собственно Соломино, Скородумка, Денисята и Фитили. Википедия утверждает, что село основали сразу три человека. Братья Сидор и Родион Васильевичи Соломины и их двоюродный брат Ефим Васильевич Соломин, принадлежавшие к древнему роду Соломиных. Кроме Троицкой церкви, в селе имелось Соломинское начальное народное училище (открыто в 1876 г). каждый год 8 и 9 ноября старого стиля проводилась Михайловская ярмарка, главным товаром которой были льняные холсты. С 15 октября старого стиля 1895 г в рамках земского образования для взрослых проходили воскресные занятия. Функционировало Соломинское пчеловодное общество.

д. Танакеи

Деревня Танакеи располагалась через пшеничное поле от д. Ветлугаи. Дома стояли по одной стороне. У жителей было всего две фамилии – Лежнины и Медведевы. По переписи населения 1891 г, в деревне было 26 дворов.

д.Турусиново

05.06.2012 12:02Т. СКРИПИНА

На берегу Пижмы стоит небольшая деревня Турусиново, название которой очень созвучно со словом «Русь». Кажется, что здесь и берёт начало Русь,

Петропавловской волости (сейчас Советский район) Яранского уезда. Но хочется верить, что это именно наш земляк был помещён во всех учебниках истории России.

д.Кашнур

Деревня Кашнур расположена на берегах Икнурки. По общепринятой версии Кашнур с марийского языка переводится как «большое поле», а Икнурка - «одна в поле». Однако по Марийско-русскому словарю слово «Каш» переводится как дернина, пласт земли, поросший травой. «Нур» - действительно поле.

До 1988 года, когда деревню решили переименовать, она носила название Большое Кладбище. Как оно появилось, никто из жителей сказать не может.

д. Копылово

Деревня Копылово или вернее Малое Копылово сейчас часть улицы Первомайской (с севера). Большое Копылово (Копыловщина) находилось между Малым Яснуром и Чернеевым (раньше это было Кашнурское поселение). Деревни довольно старые. Учитывая, что именно отсюда были челобитчики к митрополиту Маркелу с просьбой поставить церковь «на поле, на яру подле Копыловы деревни». Так возник посёлок Пижанка в 1693 году. Значит деревни ещё старше!

Жителей по фамилии Копылов в районе никогда не было. Хотя фамилия эта довольно популярна. В Кировской области её носят 105 семей.

жеребцов, а над всеми князьями был самый большой князь Ханаян» (**Зыков**, 1932, **с**.34)

Любопытная легенда. По ней выходит, что Кукарка раньше называлась Пижанкой. А богатырь Шаев? Может быть, он имеет какое-то отношение к деревне Мари-Ошаево? Беритесь за дело любители исторических загадок!

д.Игитово

Родовое имя Игит (мари) – ребёнок, малой.

д.Катнур (Харино)

Родовое имя –Харя (уменьш) – Харитон (церк) – харитос – красота, слава, отсюда слово Харизма.

Ни Харины, ни Харитоновы в Пижанском районе никогда не жили. Название деревни, скорее всего, произошло от имени первого поселенца – Харитона.

Деревня знаменита фотографией «Сеятель» И.Е.Окунева, сделанной в д.ХаринояЯранского уезда Вятской губернии. Справедливости ради стоит сказать, что деревня, с таким же названием ещё была в

с речной гладью, отражающей берега, с плакучими ивами, с соловьиными ночами и рассветами, с первыми криками петухов, с ромашковыми полями и таинственными лесами, в которых хочется затеряться от современной суеты.Деревня расположена в 12 километрах от центральной усадьбы д. Павлово Ижевского сельского поселения. По архивным данным, деревне 250 лет, она почти «срослась» с селом Иж, и только местные жители знают, где её граница.Более двух веков назад, как гласит старинная легенда, поселился в этих местах первый житель по имени Турус, от которого и пошло название населённого пункта.

В 1761 году основными жителями здесь были марийцы, в деревне насчитывалось шесть дворов, была церковь, кладбище. Через пять лет в Турусинове было уже 132 двора, а на Иже построили Спасскую церковь.В 1891 году деревня относилась к Нагорскому сельскому обществу Водозерской волости Яранского уезда Вятской губернии. Постепенно марийцы покинули эти места, и основными жителями стали русские. Люди здесь жили сильные, трудолюбивые, большинство семей были многодетными. Перед Великой Отечественной войной в Турусинове насчитывалось 108 дворов, четыре бригады, конный двор на 180 лошадей, ферма, телятник. Из деревни на войну ушло 73 человека, половина из них не вернулась.

д.Чекмари

Деревне Чекмари более 500 лет. Деревня стояла раньше в глухом лесу. Жители даже не знали, что рядом есть соседние селения. Однажды рано утром кто-то пошёл стирать на реку Шуду и услышал, что шлёпает валёк. По этому звуку вышли на деревню Моклюки.

Сейчас трудно поверить, что на территории района были непроходимые леса. Но за д.Чекмари, на горах есть места, где до сих пор растёт папоротник, исключительно лесной житель.

В переводе с марийского языка – «чек» - граница, черта, линия. Возможно, первые поселенцы считали, что живут на своеобразной границе, дальше уже никого нет. поэтому и назвали своё селение – Чекмари. Но более правдоподобная версия такова. «По данным профессора К.Козловой, марийцы моркинского говора по традиции называли далёких от них горных марийцев «чакмамарий», т.е «козьмодемьянские марийцы». [3]Скорее всего, первые поселенцы были из этого города.

пгт. Пижанка

Общепринятая версия названия нашего посёлка звучит так: «Пижанка» в переводе с языка мари означает: «пиж» - рукавичка, «Анка» - имя девушки. Согласно легенде в давние времена предводительница марийского войска Анка шла через речку по доске и уронила в воду рукавицу, поэтому речка и получила

такое название – Пижанка. А от речки и посёлок так стал называться».

Однако в книге И.С.Галкина «Тайны марийской топонимики» встречается слово Пинжан (Пунчан) – сосновый. Может быть, Анка и не причём. Просто посёлок был возле соснового леса.

Вообще, нашесело именовалосьХристорождественским, т.к церковь, которую разрешил построить митрополит Маркел, закончили как раз к Рождеству Христову.

У марийцев нашего края сохранилось несколько преданий и легенд о своём далёком прошлом. Например, в одном предании рассказывается, что на месте села Пижанка когда-то был марийский город (раз в десять больше теперешней Пижанки), в котором сидел князь Пивик и были у него богатыри, а больше всех богатырей был богатырь Шаев.

«Есть древняя легенда бытовавшая в деревнях пограничья Костромской и Вятской земель, записанная в начале 30-ых годов 20 века этнографом И.В. Зыковым:

«На Москве сидел в то время князь наш Ханаян, а сын его Омельян был в Перми, а в большой Ямбургской крепости (ныне г. Кингисепп Ленинградской области) сидел богатырь наш Тач, на Яранске сидел князь Мамай, а в Пижанке (ныне г.Советск Кировской области)…, сидел князь Пивик…, а в Васильсурске были три князя — три брата Арталоф, Салаоф, Каралоф. И был над всеми бог Кугу-Юмо, которому в жертву приносили самых лучших